



МИНИСТЕРСТВО ЭКОНОМИЧЕСКОГО РАЗВИТИЯ РОССИЙСКОЙ ФЕДЕРАЦИИ
ФЕДЕРАЛЬНАЯ СЛУЖБА ГОСУДАРСТВЕННОЙ РЕГИСТРАЦИИ, КАДАСТРА И КАРТОГРАФИИ

**Управление Федеральной службы государственной регистрации,
кадастра и картографии по Красноярскому краю**
(Управление Росреестра по Красноярскому краю)

Дубровинского ул., д. 114, г. Красноярск, 660021, тел. (391) 258-06-01, факс (391) 258-06-10
E-mail: kras@r24.rosreestr.ru ОГРН 1042402980290 ИНН/КПП 2466124510/246001001

г.Красноярск
(место составления)

“ 22 ” апреля 20 15 г.
(дата составления)
14 час. 30 мин
(время составления)

АКТ ПРОВЕРКИ
органом государственного контроля (надзора) юридического лица, индивидуального
предпринимателя

№ 8-26

По адресу/адресам: г.Красноярск, ул.Устиновича, 7А, кадастровый номер 24:50:0400186:1148
(место проведения проверки)

На основании: распоряжения руководителя Управления Росреестра по Красноярскому краю о проведении плановой выездной проверки от 19.02.2015 № 1229;

была проведена плановая выездная проверка в отношении: Муниципального бюджетного дошкольного образовательного учреждения "Детский сад № 282 комбинированного вида" (адрес место нахождения: 660073, г.Красноярск, ул.Устиновича, 7А, ОГРН 1022402487524, ИНН 2465060976, (далее – МБДОУ «Детский сад № 282»)


Дата и время проведения проверки:

«22» апреля 2015 г. с 14 час. 00 мин. до 14 час. 30 мин. Продолжительность 30 минут.

Общая продолжительность проверки: 1 рабочий день/ ½ часа.

(рабочих дней/часов)

Акт составлен: отделом государственного земельного надзора Управления Росреестра по Красноярскому краю (660018, г. Красноярск, ул. Красномосковская, 78, тел. (391) 221-64-53, факс (391) 221-83-77).

С копией распоряжения о проведении проверки ознакомлен(а): заведующий МБДОУ «Детский сад № 282» Сетова Эльвира Гумярьевна
22.04.2015 

(подпись, дата, время)

Дата и номер решения прокурора (его заместителя) о согласовании проведения проверки: не требуется.

Лицо(а), проводившее проверку: государственный инспектор Красноярского края по использованию и охране земель, ведущий специалист–эксперт отдела государственного земельного надзора Управления Росреестра по Красноярскому краю Федотов Владимир Владимирович.

При проведении проверки присутствовал(а): заведующий МБДОУ «Детский сад № 282» Сетова Эльвира Гумярьевна.

В ходе проведения проверки установлено, что: земельный участок общей площадью 4859,0 кв.м., расположенный по адресу: г.Красноярск, ул.Устиновича, 7А, кадастровый номер 24:50:0400186:1148, категория земель: земли населенных пунктов, разрешенное использование: занимаемый нежилым зданием (далее – Участок), используется МБДОУ «Детский сад № 282» на праве постоянного (бессрочного) пользования (право зарегистрировано от 01.07.2010 за номером 24-24-01/060/2010-368), в целях эксплуатации нежилого 2-ух этажного здания по адресу г.Красноярск, ул.Устиновича, 7А (Здание


При обследовании Участка установлено, что Участок по периметру огорожен сквозным забором, выполненном из сетки Рабица на железобетонных опорах, на Участке расположены открытые детские площадки для прогулок и активного отдыха детей, веранды, временное сооружение, связанное с хозяйственной деятельностью МБДОУ «Детский сад № 282».

Участок используется в соответствии с границами сведения, о которых содержатся в государственном кадастре недвижимости.


Таким образом, в результате проверки Участка, нарушений обязательных требований земельного законодательства, надзор за которыми возложен на Управление Росреестра по Красноярскому краю, со стороны МБДОУ «Детский сад № 282» по вышеуказанному адресу, не установлено.


Запись в Журнал учета проверок юридического лица, индивидуального предпринимателя, проводимых органами государственного контроля (надзора), органами муниципального контроля внесена:


 (подпись проверяющего)


 (подпись уполномоченного представителя юридического лица, индивидуального предпринимателя, его уполномоченного представителя)

Журнал учета проверок юридического лица, индивидуального предпринимателя, проводимых органами государственного контроля, (надзора), органами муниципального контроля, отсутствует:


 (подпись проверяющего)



 (подпись уполномоченного представителя юридического лица, индивидуального предпринимателя, его уполномоченного представителя)

Прилагаемые к акту документы: - Фототаблица №1, схема, обмер – на 3л. в 1экз.


Подпись лица, проводившего проверку:


 В.В. Федотов

С актом проверки ознакомлен (а), экземпляр акта со всеми приложениями получил (а): заведующий МБДОУ «Детский сад № 282» Сетова Эльвира Гумярьевна.

 "22" апреля 2015 г.
 (подпись)

Пометка об отказе ознакомления с актом проверки:


 (подпись уполномоченного должностного лица (лиц), проводившего проверку)

МИНИСТЕРСТВО ЭКОНОМИЧЕСКОГО РАЗВИТИЯ РОССИЙСКОЙ ФЕДЕРАЦИИ
ФЕДЕРАЛЬНАЯ СЛУЖБА ГОСУДАРСТВЕННОЙ РЕГИСТРАЦИИ, КАДАСТРА И КАРТОГРАФИИ
**Управление Федеральной службы государственной регистрации,
кадастра и картографии по Красноярскому краю**
(Управление Росреестра по Красноярскому краю)
Дубровинского ул., д. 114, г. Красноярск, 660021, тел. (391) 258-06-10
E-mail: rp@krfp.ru ОГРН 1042402980290 ИНН/КПП 2466124510/246001001

ГОСУДАРСТВЕННЫЙ ЗЕМЕЛЬНЫЙ НАДЗОР
ОБМЕР ПЛОЩАДИ ЗЕМЕЛЬНОГО УЧАСТКА

«22» апреля 2015 г.

г. Красноярск


Обмер земельного участка по адресу: г.Красноярск, ул.Устиновича, 7А, кадастровый номер 24:50:0400186:1148, используемого МБДОУ «Детский сад № 282» на праве постоянного (бессрочного) пользования, произвел государственный инспектор Красноярского края по использованию и охране земель, ведущий специалист-эксперт отдела государственного земельного надзора Управления Росреестра по Красноярскому краю Федотов Владимир Владимирович.

Обмер земельного участка производился картометрическим способом.

Согласно обмеру площадь земельного участка по адресу: г. Красноярск, ул.Устиновича, 7А, кадастровый номер 24:50:0400186:1148, используемого МБДОУ №282 на праве постоянного (бессрочного) пользования, составляет 4859,0 кв.м. Кроме того установлено, что земельный участок по адресу: г.Красноярск, ул.Устиновича, 7А, кадастровый номер 24:50:0400186:1148, используется в соответствии с границами и площади, сведения о которых содержатся в государственном кадастре недвижимости.

Расчет площади производился математическим способом.

Подпись должностного
лица отдела госземнадзора


(подпись)

В.В. Федотов
(И.О. Фамилия)

МИНИСТЕРСТВО ЭКОНОМИЧЕСКОГО РАЗВИТИЯ РОССИЙСКОЙ ФЕДЕРАЦИИ
ФЕДЕРАЛЬНАЯ СЛУЖБА ГОСУДАРСТВЕННОЙ РЕГИСТРАЦИИ, КАДАСТРА И КАРТОГРАФИИ
**Управление Федеральной службы государственной регистрации,
кадастра и картографии по Красноярскому краю**
(Управление Росреестра по Красноярскому краю)
Дубровинского ул., д. 114, г. Красноярск, 660021, тел. (391) 258-06-10
E-mail: rp@krp.ru ОГРН 1042402980290 ИНН/КПП 2466124510/246001001

ГОСУДАРСТВЕННЫЙ ЗЕМЕЛЬНЫЙ НАДЗОР

ФОТОТАБЛИЦА № 1

приложение к акту проверки органом государственного контроля (надзора),
юридического лица, индивидуального предпринимателя от «22» апреля 2015 № 8-26

Муниципального бюджетного дошкольного образовательного учреждения "Детский сад № 282
комбинированного вида"


(Ф.И.О. должностного лица, наименование юридического лица, Ф.И.О. гражданина)


Адрес: г.Красноярск, ул.Устиновича, 7А, кадастровый номер 24:50:0400186:1148

(адрес земельного участка)






(подпись)


(Ф.И.О.)

приложение к акту
от 22.04.2015

план инвентарного ортодромного (схема) земельного
акта с кадастровым номером 24:50:0400186:1148,
расположенного по адресу: г. Красноярск, ул. Гетинговская, 7А,
используемого МБДОУ "детский сад № 282" на праве
постоянного (бессрочного) пользования.



122.04.2015 / В.В. Федотов / ВРЧ